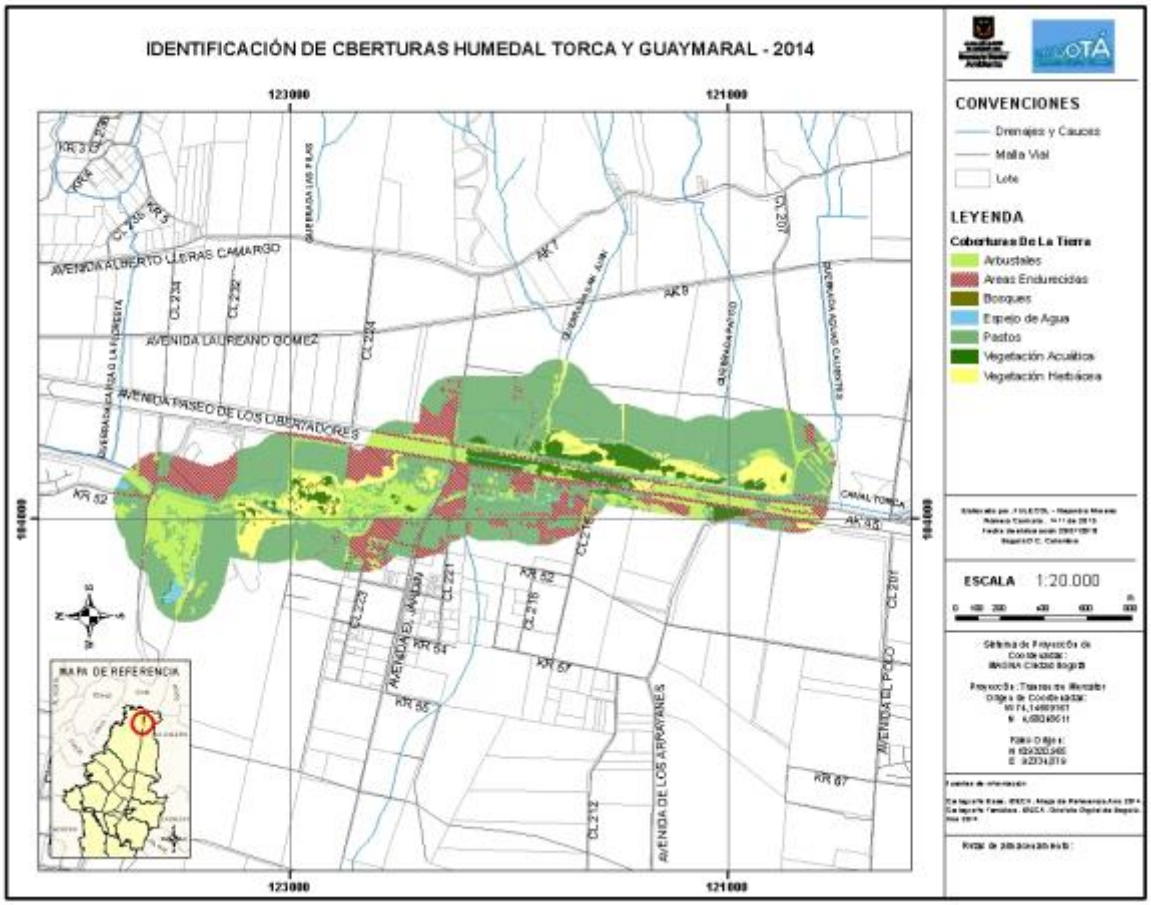
IDENTIFICACIÓN DE CBERTURAS HUMEDAL TORCA Y GUAYMARAL - 2014
123000
121000
104000
AVENIDA ALBERTO LLERAS CAMARGO
AVENIDA LAUREANO GOMEZ
AVENIDA PASEO DE LOS LIBERTADORES
AVENIDA EL JARDIN
AVENIDA DE LOS ARRAYANES
AVENIDA DEL POLO
CANAL TORCA
MAPA DE REFERENCIA
CONVENCIONES
Drenajes y Cauces
Malla Vial
Lote
LEYENDA
Coberturas De La Tierra
Arbustales
Areas Endurecidas
Bosques
Espejo de Agua
Pastos
Vegetación Acuática
Vegetación Herbácea
ESCALA 1:20.000

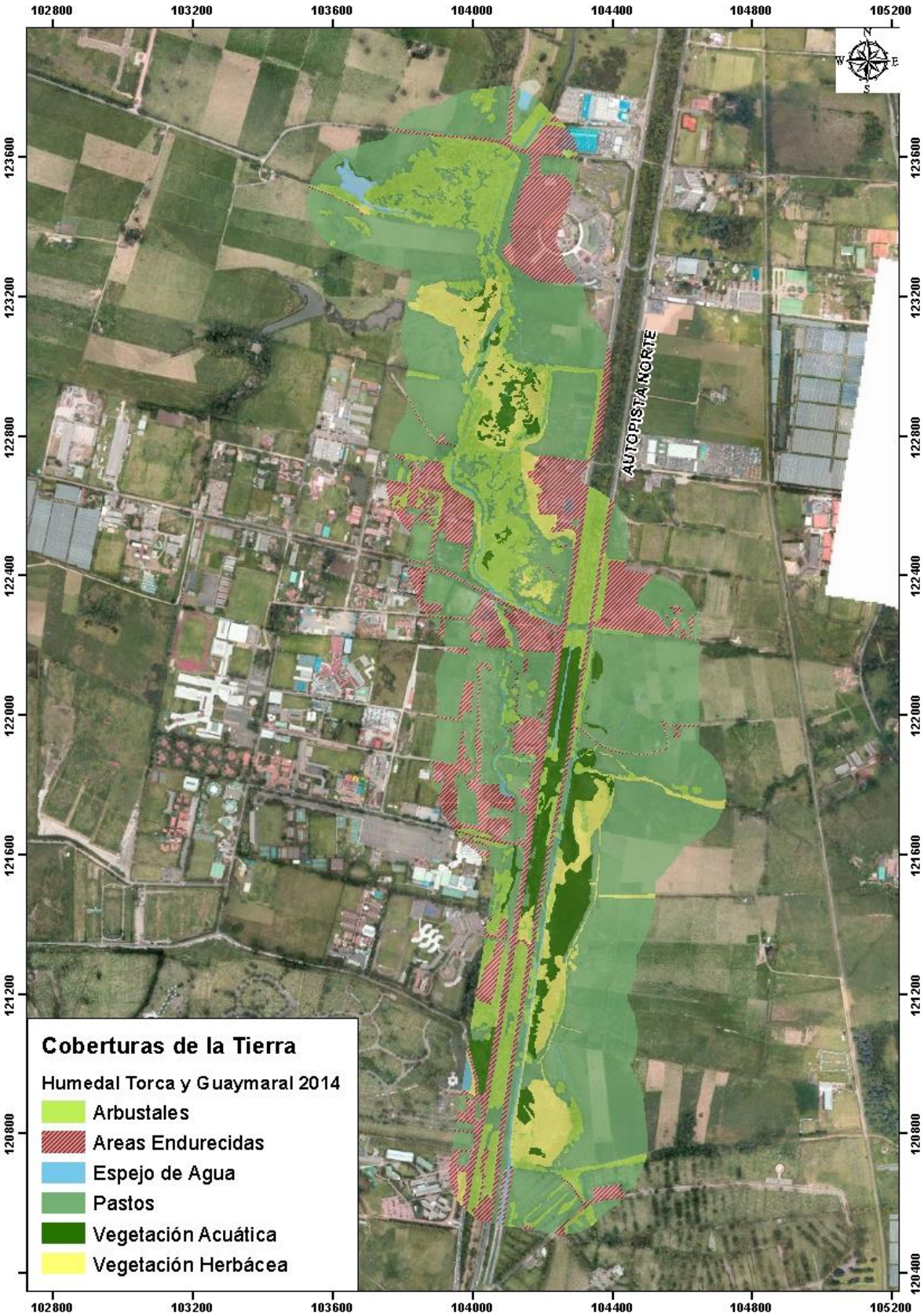
102800
103200
103600
104000
104400
104800
105200
123600
123200
122800
122400
122000
121600
121200
120800
120400
N
W
E
S
AUTOPISTA NORTE
Coberturas de la Tierra
Humedal Torca y Guaymaral 2014
Arbustales
Areas Endurecidas
Espejo de Agua
Pastos
Vegetación Acuática
Vegetación Herbácea

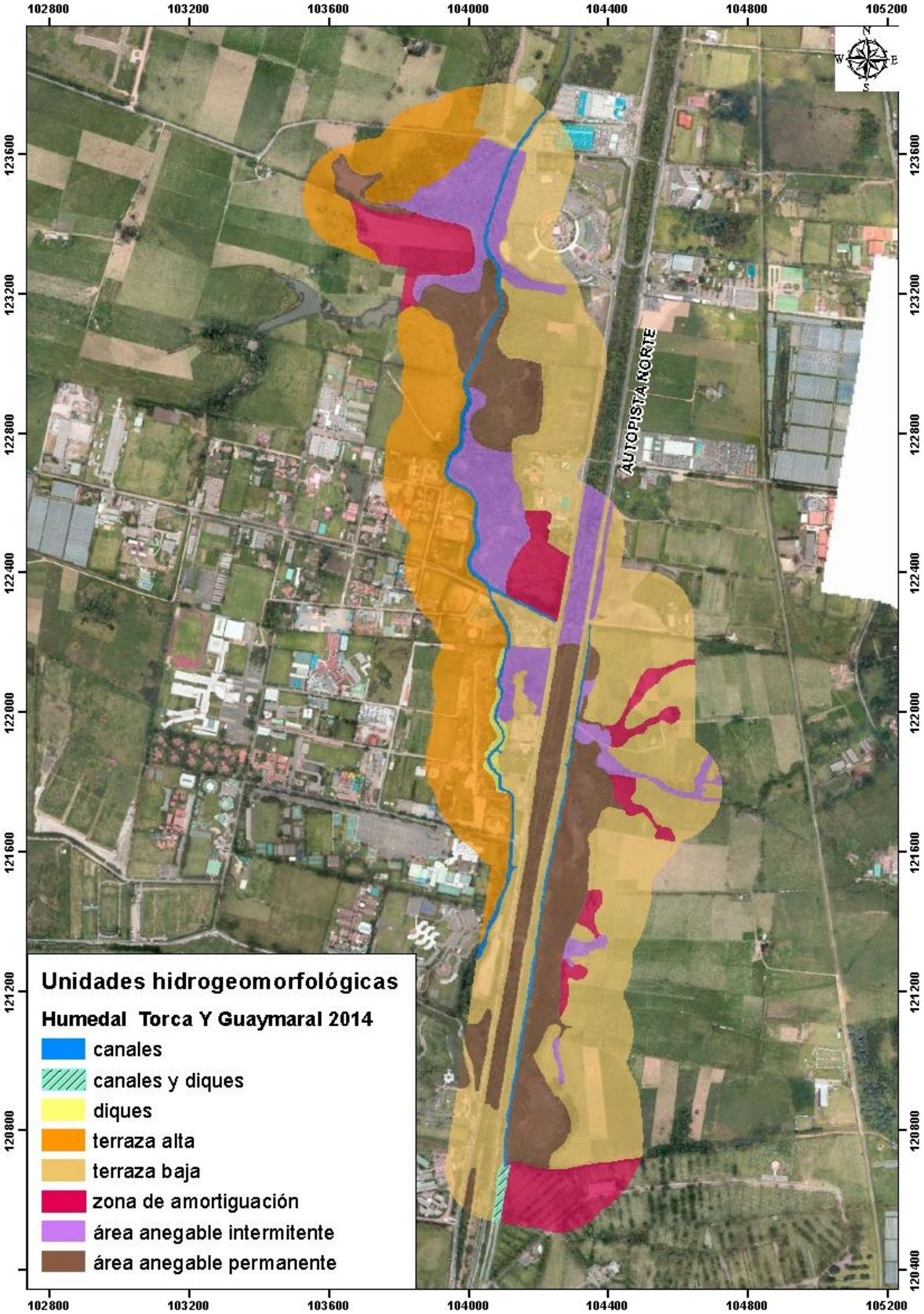
102800
103200
103600
104000
104400
104800
105200
123600
123200
122800
122400
122000
121600
121200
120800
120400
N
W
E
S
AUTOPISTA NORTE
Unidades hidrogeomorfológicas
Humedal Torca Y Guaymaral 2014
canales
canales y diques
diques
terraza alta
terraza baja
zona de amortiguación
área anegable intermitente
área anegable permanente